

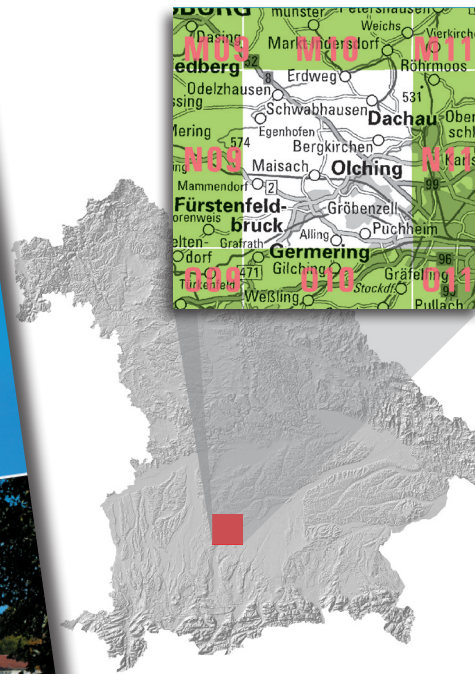



Amtliche Topographische Karte 1 : 25 000

ATK25-N10 Fürstenfeldbruck

Mammendorf, Gröbenzell, Puchheim, Schwabhausen,
Olching, Maisach, Eichenau





Ausgabe 2025












ATK25-N10
ISBN 978-3-98776-085-3
Preis 9,90 EUR

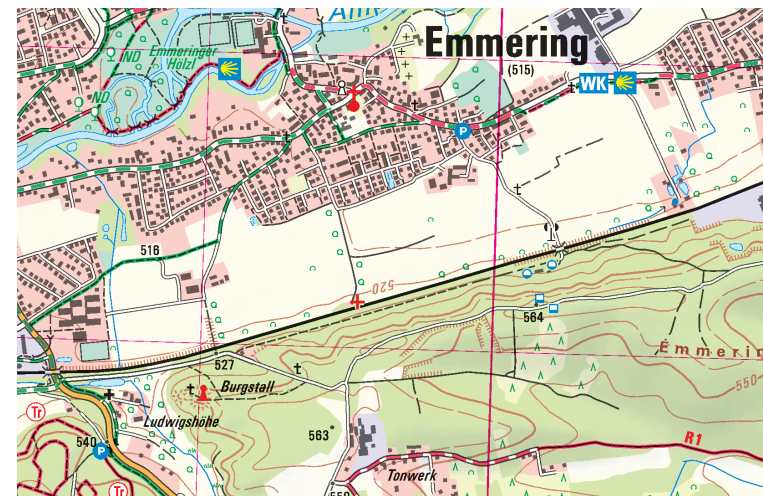
Blattschnitt der ATK25-N10 im BayernAtlas

Wanderwege aus diesem Kartenblatt

-  Zubringer zum Münchner Jakobsweg
-  DVV-Weitwanderweg München - 5-Seen-Land
-  Graf-Hatto-Wanderweg (DVV)
-  Wanderwege des MVV im S-Bahn-Bereich
-  Wanderwege des MVV im S-Bahn-Bereich
-  Fußweg zum Jexhof
-  Wanderwege in Bergkirchen

Radwege aus diesem Kartenblatt

-  Bayernnetz für Radler
-  Ammer-Amper-Radweg  / München-Augsburg-Radweg 
-  Amper-Lech-Radweg / Amper-Würm-Radweg
-  Fünf-Seen-Radweg
-  WasserRadlWeg, Hopfenschleife / Querverbindung dazu
-  WasserRadlWeg, Kunstschleife / Querverbindung dazu
-  Via Julia / Ring der Regionen



mehr zu Amtlichen Topographischen Karten 1:25 000